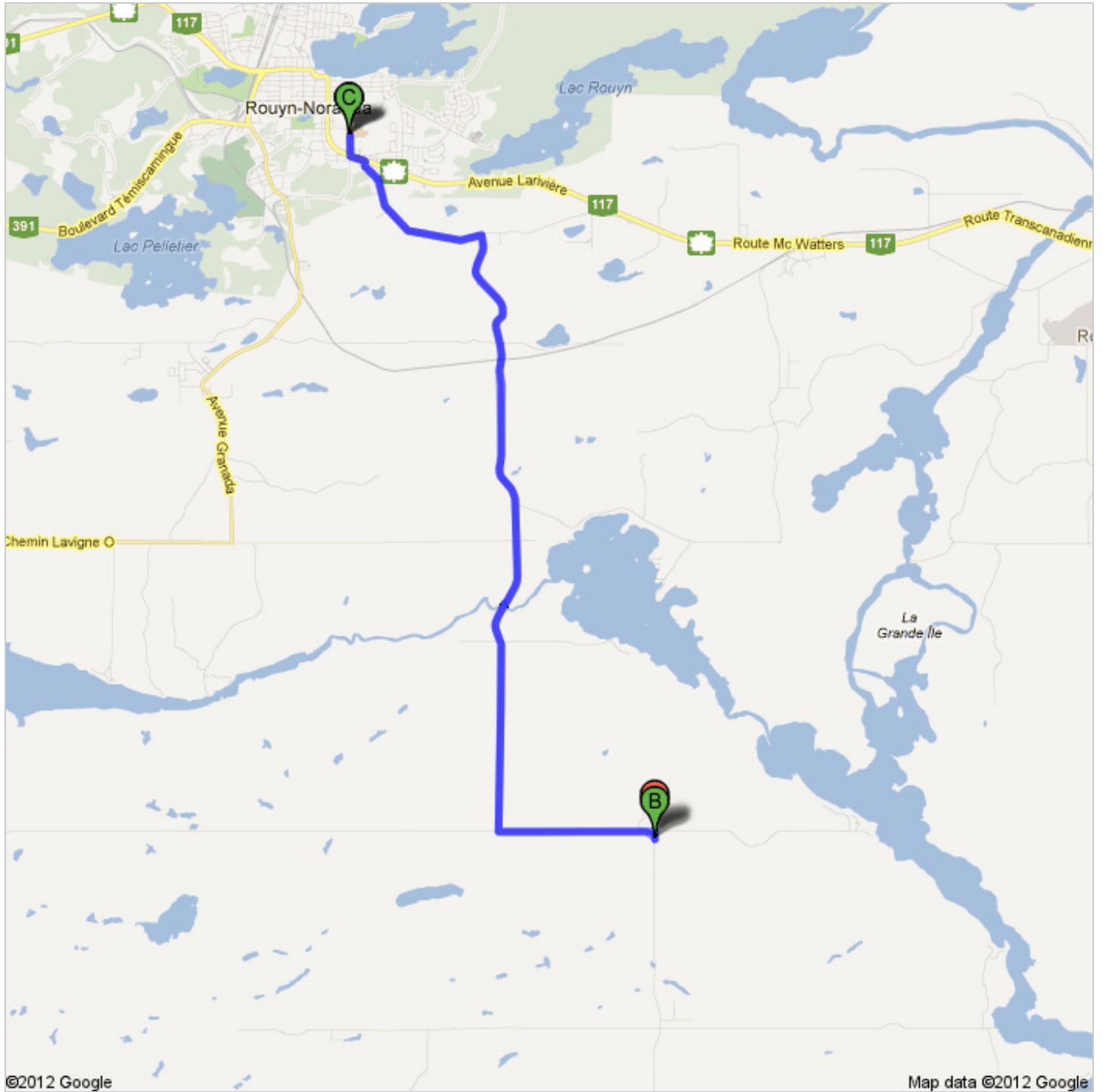






### Itinéraire vers Boulevard de l'Université

32,4 km – environ 1 heure 5 min


Relève Minime Route



## Boulevard de l'Université

	1. Aller en direction <b>sud</b> sur <b>Boulevard de l'Université</b> vers <b>Rue Gagné</b> Environ 1 min	350 m Total : 350 m
	2. Prendre la 2e à gauche, dans <b>Avenue Larivière/Route Transcanadienne/QC-117 S</b> Environ 2 min	250 m Total : 600 m
	3. Tournez à droite sur <b>Avenue Chaussé</b>	88 m Total : 700 m
	4. Tournez légèrement à gauche sur <b>Rue Lapointe</b> Environ 2 min	850 m Total : 1,5 km
	5. Continuez sur <b>Chemin des Coteaux</b> Environ 3 min	1,7 km Total : 3,2 km
	6. Tournez à droite sur <b>Route des Pionniers</b> Environ 20 min	10,3 km Total : 13,5 km
	7. Tourner à gauche pour continuer sur <b>Route des Pionniers</b> Environ 5 min	2,4 km Total : 15,9 km
	8. Tourner légèrement à droite pour continuer sur <b>Route des Pionniers</b>	200 m Total : 16,1 km
		<b>Total : 16,1 km – environ 32 min</b>

## Route des Pionniers

	9. Aller en direction <b>nord</b> sur <b>Chemin des Rang Neuf et Dix E</b>	130 m Total : 130 m
	10. Tournez à gauche sur <b>Route des Pionniers</b> Environ 5 min	2,6 km Total : 2,7 km
	11. Tourner à droite pour continuer sur <b>Route des Pionniers</b> Environ 20 min	10,3 km Total : 13,0 km
	12. Tournez à gauche sur <b>Chemin des Coteaux</b> Environ 3 min	1,7 km Total : 14,7 km
	13. Continuez sur <b>Rue Lapointe</b> Environ 2 min	850 m Total : 15,5 km
	14. Tournez légèrement à droite sur <b>Avenue Chaussé</b>	88 m Total : 15,6 km
	15. Tournez à gauche sur <b>Avenue Larivière/Route Transcanadienne/QC-117 N</b> Environ 2 min	250 m Total : 15,9 km
	16. Tournez à droite sur <b>Boulevard de l'Université</b> Environ 1 min	350 m Total : 16,2 km
		<b>Total : 16,2 km – environ 32 min</b>

## Boulevard de l'Université

Cet itinéraire est fourni à titre indicatif. Il est possible que vous deviez suivre un itinéraire différent de celui indiqué en raison de travaux, de bouchons, des conditions météorologiques, de déviations ou d'autres perturbations. Veuillez en tenir compte lors de la préparation de votre trajet. Veuillez en outre à respecter le code de la route et la signalisation sur votre trajet.

Données cartographiques ©2012 Google

Ces indications ne sont pas correctes ? Recherchez cet itinéraire sur [maps.google.ca](https://maps.google.ca), puis cliquez sur "Signaler un problème" dans l'angle inférieur gauche.